




Problemas ambientales en Jalisco

4 de julio de 2022



Un **problema ambiental** es una **alteración o modificación negativa** en el entorno, que afecta elementos naturales. Tiene un alcance que va de lo local a lo global.

Puede ser desapercibido o tolerado, sin la aparición de roles o movilizaciones que denoten una tensión.*

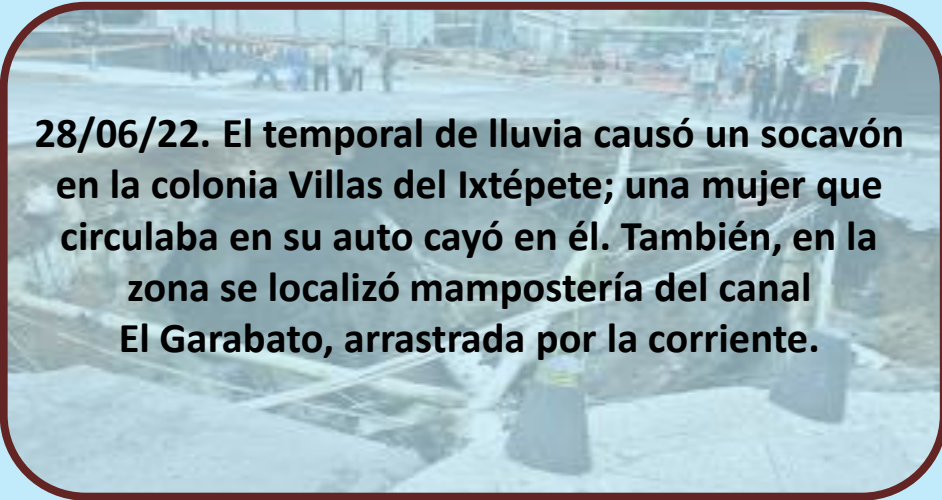
* Hunt, S. , Benford, R. y Snow, D. (2006). "Marcos de acción colectiva y campos de identidad en la construcción social de los movimientos", en Chihu Aquiles, (coord.), El análisis de los marcos en la sociología de los movimientos sociales, (1a ed., 1994). México: Miguel Ángel Porrúa.



Zona de riesgos y hundimientos

Zapopan

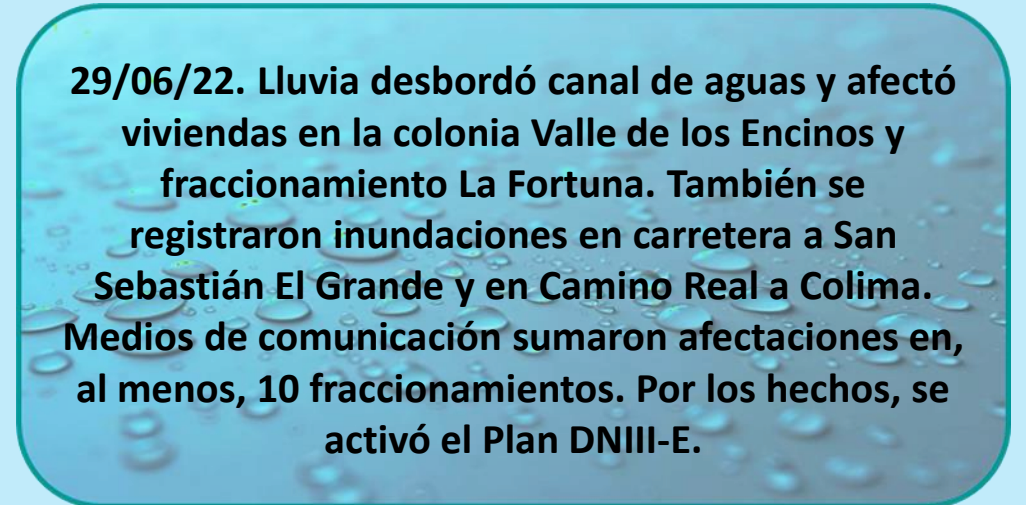
28/06/22. El temporal de lluvia causó un socavón en la colonia Villas del Ixtépete; una mujer que circulaba en su auto cayó en él. También, en la zona se localizó mampostería del canal El Garabato, arrastrada por la corriente.



Riesgo por inundación

Tlajomulco de Zúñiga

29/06/22. Lluvia desbordó canal de aguas y afectó viviendas en la colonia Valle de los Encinos y fraccionamiento La Fortuna. También se registraron inundaciones en carretera a San Sebastián El Grande y en Camino Real a Colima. Medios de comunicación sumaron afectaciones en, al menos, 10 fraccionamientos. Por los hechos, se activó el Plan DNIII-E.





ACTUALIZACIÓN

Riesgo por inundación

Guadalajara

29/06/22. El temporal de lluvia detonó la anegación del canal de aguas de la colonia Lomas de Río Verde. Se encontró el cuerpo de un hombre, quien aparentemente murió ahogado; se trataría de la segunda víctima fatal del temporal 2022.

Contaminación atmosférica

Jalisco

29/06/22. 20 % de autobuses y camiones que han realizado la verificación vehicular ha reprobado la evaluación, según datos de la Secretaría de Medio Ambiente y Desarrollo Territorial (Semadet).



Riesgo por inundación

Área Metropolitana de Guadalajara

30/06/22. Desde el Instituto Metropolitano de Planeación (Imeplan) se proyectó el incremento de puntos de inundación en el AMG para el presente temporal de lluvias.

En 2020 se detectaron 1, 154 sitios; en 2021 se registraron 250 ubicaciones más.

Desprotección de ecosistemas

Jalisco

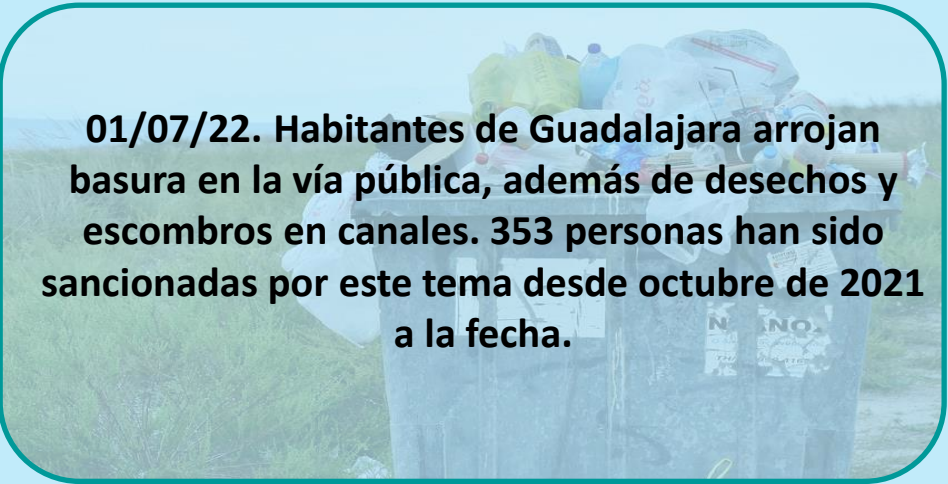
01/07/22. 17% de las zonas forestales, con distintos tipos de ecosistemas, en la entidad, cuenta con algún esquema de protección, según los datos del Programa Estatal de Áreas Naturales Protegidas 2020-2024.

Un ejemplo de dichas áreas es la Sierra de Tesistán y el cerro del Col.



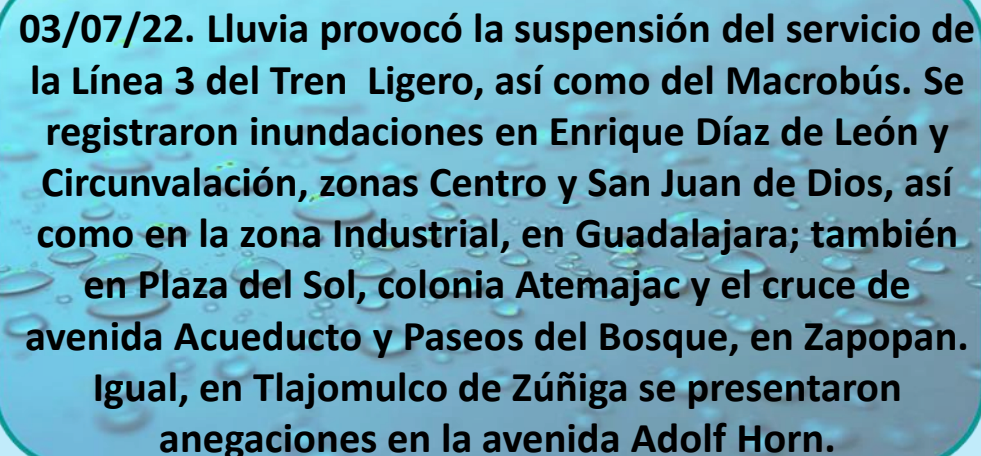
Residuos sólidos

Guadalajara



01/07/22. Habitantes de Guadalajara arrojan basura en la vía pública, además de desechos y escombros en canales. 353 personas han sido sancionadas por este tema desde octubre de 2021 a la fecha.

Riesgo por inundación

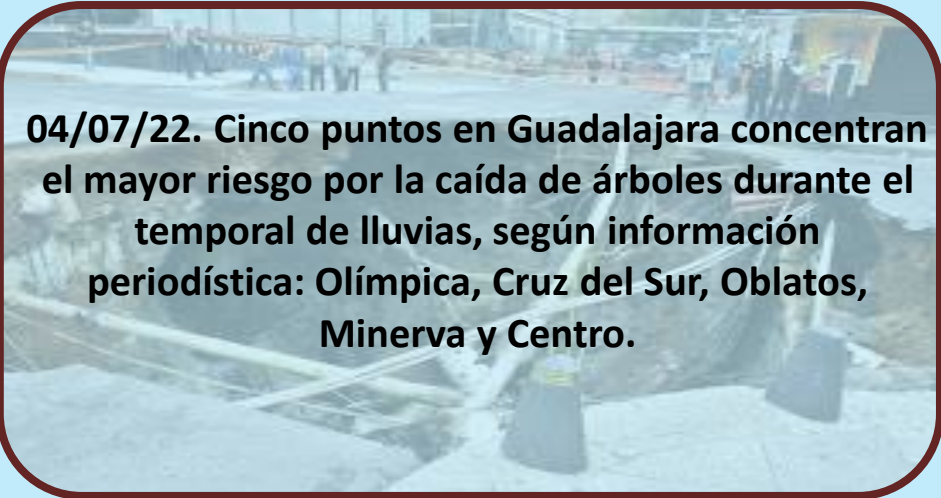


03/07/22. Lluvia provocó la suspensión del servicio de la Línea 3 del Tren Ligero, así como del Macrobus. Se registraron inundaciones en Enrique Díaz de León y Circunvalación, zonas Centro y San Juan de Dios, así como en la zona Industrial, en Guadalajara; también en Plaza del Sol, colonia Atemajac y el cruce de avenida Acueducto y Paseos del Bosque, en Zapopan. Igual, en Tlajomulco de Zúñiga se presentaron anegaciones en la avenida Adolf Horn.

ACTUALIZACIÓN

Zona de riesgos y hundimientos

Guadalajara



04/07/22. Cinco puntos en Guadalajara concentran el mayor riesgo por la caída de árboles durante el temporal de lluvias, según información periodística: Olímpica, Cruz del Sur, Oblatos, Minerva y Centro.

ESTADÍSTICA

Problemas ambientales en Jalisco, según categoría de registro (1 de abril al 4 de julio de 2022)

